

préfecture de la Marne



Service Urbanisme, Habitat, Planification
Cellule Urbanisme Planification
28 boulevard Lundy
51100 Reims

Septembre 2011

Plan Local d'Urbanisme

Commune de
BAZANCOURT

PORTER A CONNAISSANCE

Plan des servitudes











E2

Dossier d'Approbation

Vu pour être annexé à la délibération du 03 Juillet 2011 Approuvant le Plan Local d'Urbanisme
Cachet et Signature du Maire

échelle : 1/10 000
S:\SI\URP\URP\ACPLU Bazancourt\servitudes.WOR

LEGENDE

-  AC1 Monuments historiques - Servitudes de protection des monuments historique - monument classé ou inscrit
 -  I3 Gaz - Servitudes relatives à l'établissement des canalisations de distribution et de transport de gaz.
 -  I4 Electricité - Servitudes relatives à l'établissement des canalisations électriques
 -  JS1 Jeunesse et sports - Servitude de protection des installations sportives (non matérialisée sur le plan - cf - se reporter à la liste des servitudes)
 -  PM3 Environnement - Servitudes résultant des Plans de Prévention des Risques Technologiques.
 -  PT 3 Télécommunications - Servitudes relatives aux réseaux de télécommunications
 -  T 1 Voies ferrées - Servitudes relatives aux chemins de fer
 -  T4 Relations aériennes - Servitudes aéronautiques - Servitudes de balisage (aérodromes civils et militaires).
 -  T5 Relations aériennes - Servitudes aéronautiques - Servitudes de dégagement (aérodromes civils et militaires)
 -  T 7 Relations aériennes - Servitudes aéronautiques "Servitudes à l'extérieur des zones de dégagement concernant des installations particulières" (arrêté ministériel du 25 juillet 1990 applicable sur tout le territoire national)
- et arrêté interministériel du 31 décembre 1984 modifié - Annexe V
"Règles particulières de dégagement applicables à certains aérodromes affectés à la défense"
R=24km - aérodrome de Reims Champagne - 239 NGF
(Couvre en totalité ou en partie le territoire communal)

AVERTISSEMENT

Certaines servitudes ne sont pas reportées sur la carte faute de réponses des gestionnaires de la ou des servitude(s).
La présente carte n'a qu'une valeur informative.

REPRODUCTION INTERDITE

Sources : © IGN - SCAN25 - Octobre 2009

